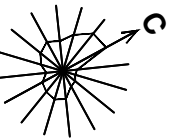
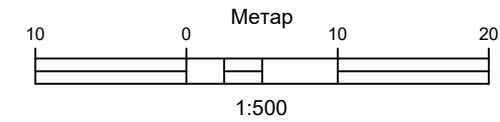




УРБАНИСТИЧКИ ПРОЈЕКАТ ЗА
УРБАНИСТИЧКО-АРХИТЕКТОНСКУ РАЗРАДУ ЛОКАЦИЈЕ ЗА
ИЗГРАДЊУ СТАНИЦЕ ЗА СНАБДЕВАЊЕ ГОРИВИМА "ВРБАС 1"
НА КАТАСТАРСКОЈ ПАРЦЕЛИ БРОЈ 6898 КО ВРБАС-ГРАД



- ГРАНИЦА УРБАНИСТИЧКОГ ПРОЈЕКТА
- ● ● ● ГРАНИЦА ОБУХВАТА
УРБАНИСТИЧКОГ ПРОЈЕКТА
- 1 ТАЧКА ГРАНИЦЕ ОБУХВАТА
- РЕГУЛАЦИЈА
- РЕГУЛАЦИОНА ЛИНИЈА
- ГРАНИЦА КАТАСТАРСКЕ ОПШТИНЕ

НАРУЧИЛАЦ		НИС а.д. НОВИ САД	
ОБРАЂИВАЧ		ЈП ЗАВОД ЗА УРБАНИЗАМ ВОЈВОДИНЕ	Печат и потпис:
		ВД ДИРЕКТОРА: ПРЕДРАГ КНЕЖЕВИЋ, дипл.правник	
		ПОМОЋНИК ДИРЕКТОРА: мр ВЛАДИМИР ПИХЛЕР, дипл.инж.арх.	
НАЗИВ ПРОЈЕКТА	УРБАНИСТИЧКИ ПРОЈЕКАТ ЗА УРБАНИСТИЧКО-АРХИТЕКТОНСКУ РАЗРАДУ ЛОКАЦИЈЕ ЗА ИЗГРАДЊУ СТАНИЦЕ ЗА СНАБДЕВАЊЕ ГОРИВИМА "ВРБАС 1" НА КАТАСТАРСКОЈ ПАРЦЕЛИ БРОЈ 6898 КО ВРБАС-ГРАД		
НАЗИВ КАРТЕ	КАТАСТАРСКО-ТОПОГРАФСКИ ПЛАН СА ГРАНИЦОМ ОБУХВАТА УРБАНИСТИЧКОГ ПРОЈЕКТА		
ОДГОВОРНИ УРБАНИСТА	ТАЊА КОВАЧЕВИЋ, маст.инж.арх.		Печат и потпис:
САРАДНИЦИ	МАРИЈА ЗЕЦ, маст.инж.саобр. БАНЕ СВИТЛИЦА, дипл.инж.геод. МИЛКО БОШЊАЧИЋ, маст.инж.геод. ЂОРЂЕ КЉАИЋ, геод.тех.		
E-2911	Размера: 1:500	Датум: март 2024.	Број листа: 1